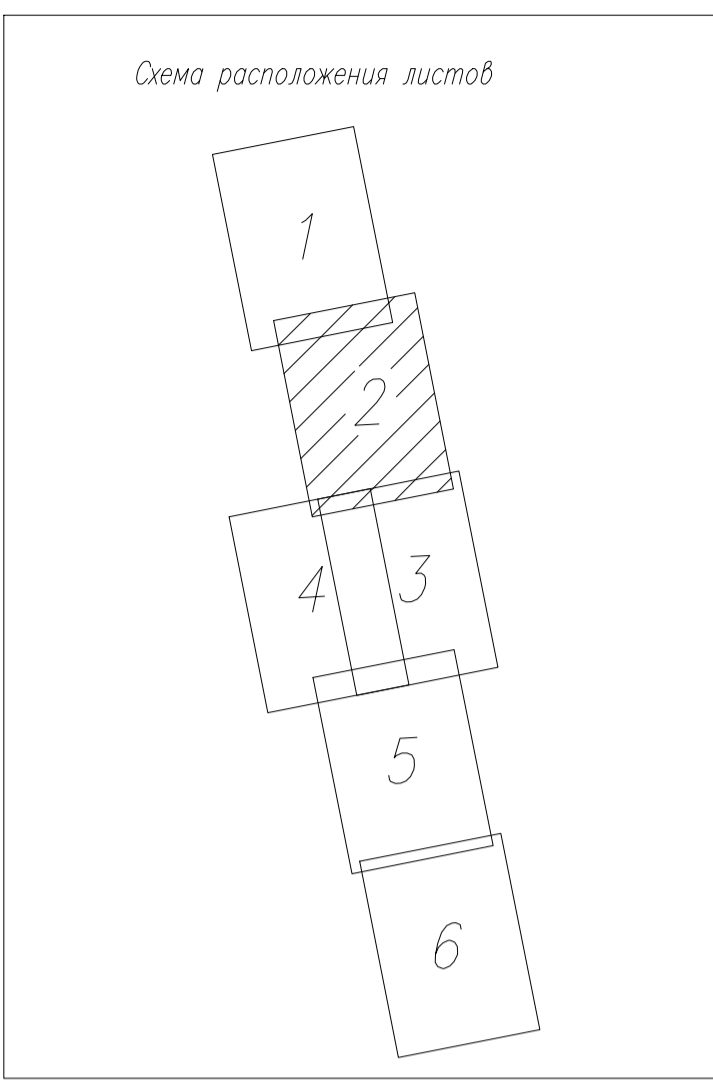
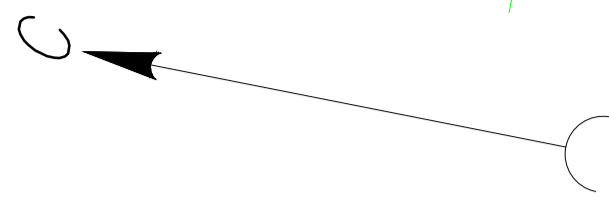


Линия сборки с листом 2

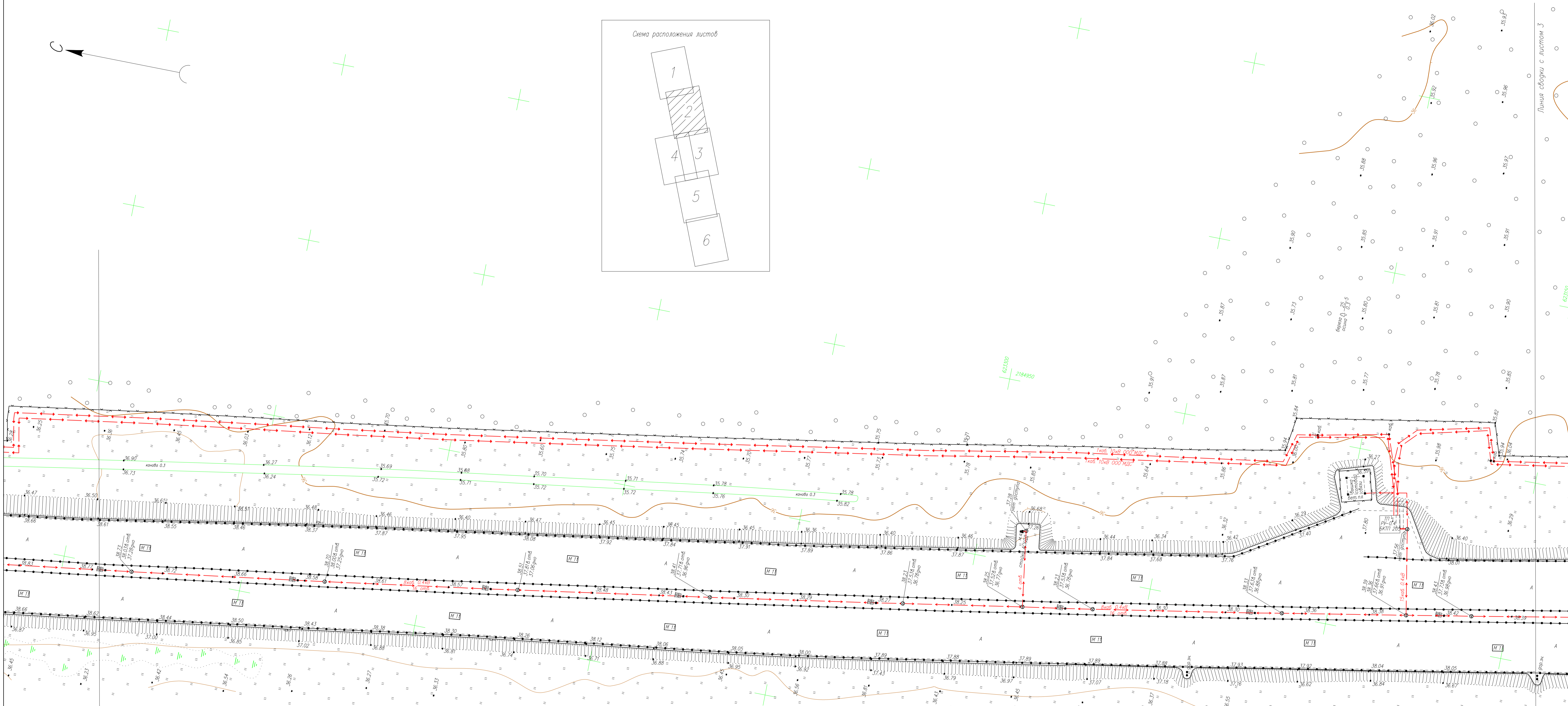
ДРСВД-2022-1388 ИГДИ-1						Инженерно-топографический план			
Выполнение инженерно-геодезических изысканий для размещения многофункциональных зон дорожного сервиса на автомобильной дороге М-11 "НЕВА" 562 км с правой и левой стороны						Стадия	Лист	Листов	
Изм.	Код.уч.	Лист	И. док.	Подпись	Дата	Инженерно-топографический план	ППТ	1	6
Вед. специалист	Китайкин Д.В.				09.22	М 1:1000			
Вед. специалист	Бедусенко Д.П.				09.22	сплошные горизонталы проведены через 0,5м			
Вед. специалист	Боширова Д.Р.				09.22	Система координат: МСК-53 зона 2			
Зам. нач. отд.	Сергеев В.Е.				09.22	Система высот: Балтийская			



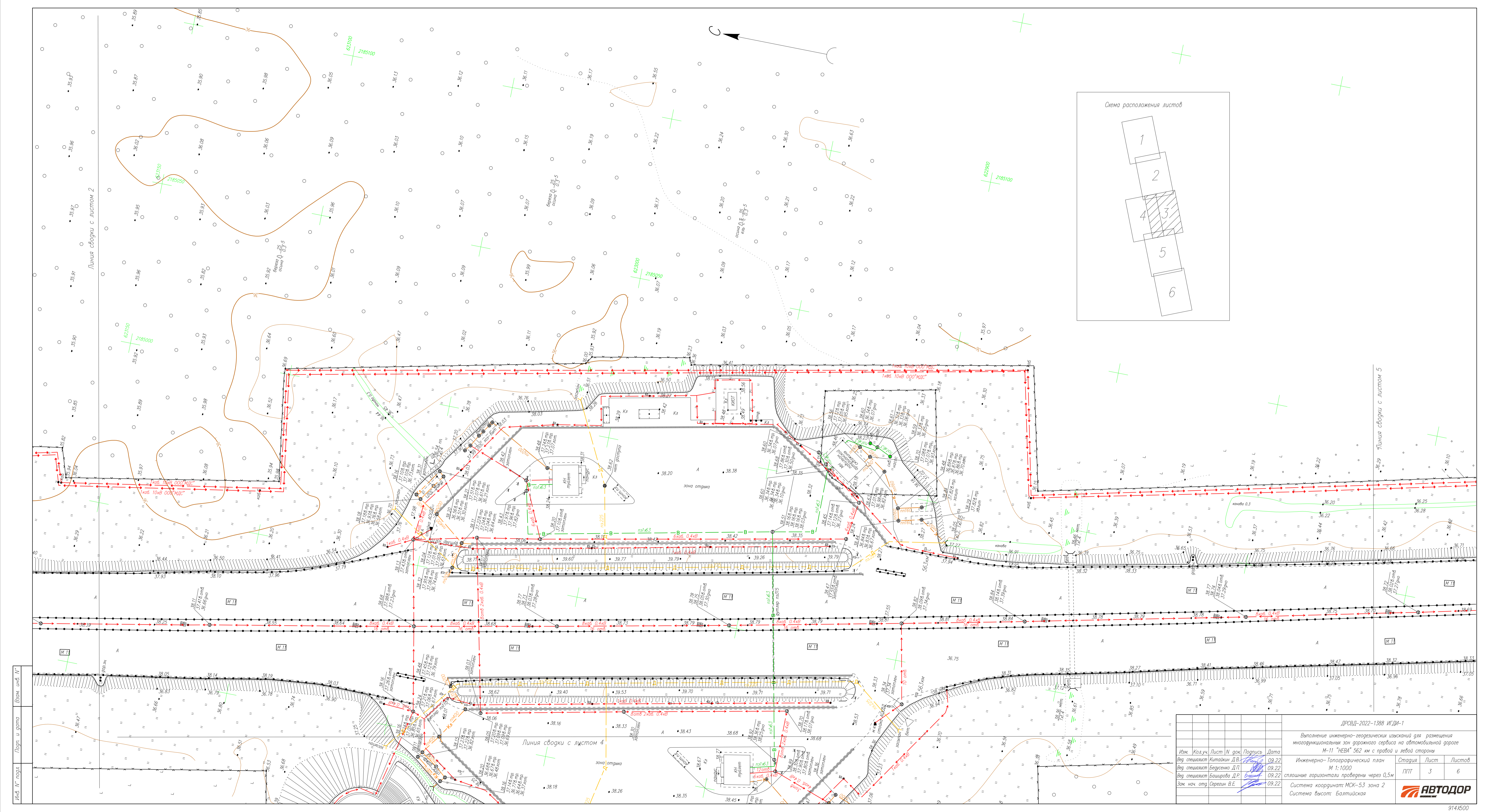


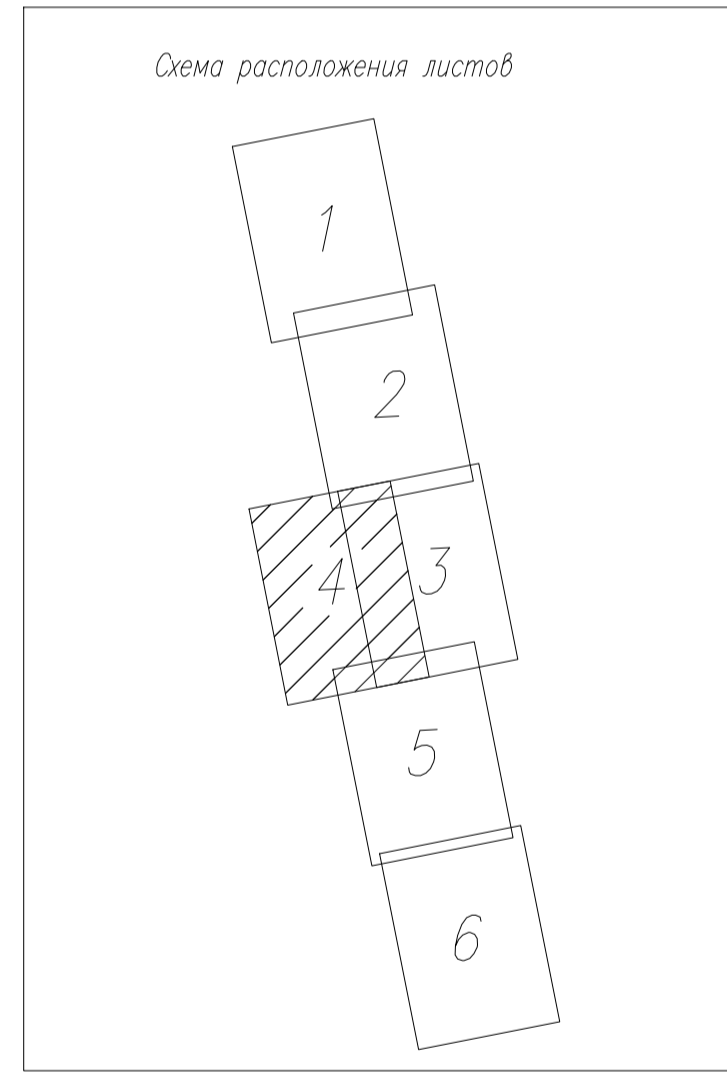
И.А.Б. М. под.  
Полн. и дата  
Блок инв. №

Линия сборки с листом 1  
Линия сборки с листом 3

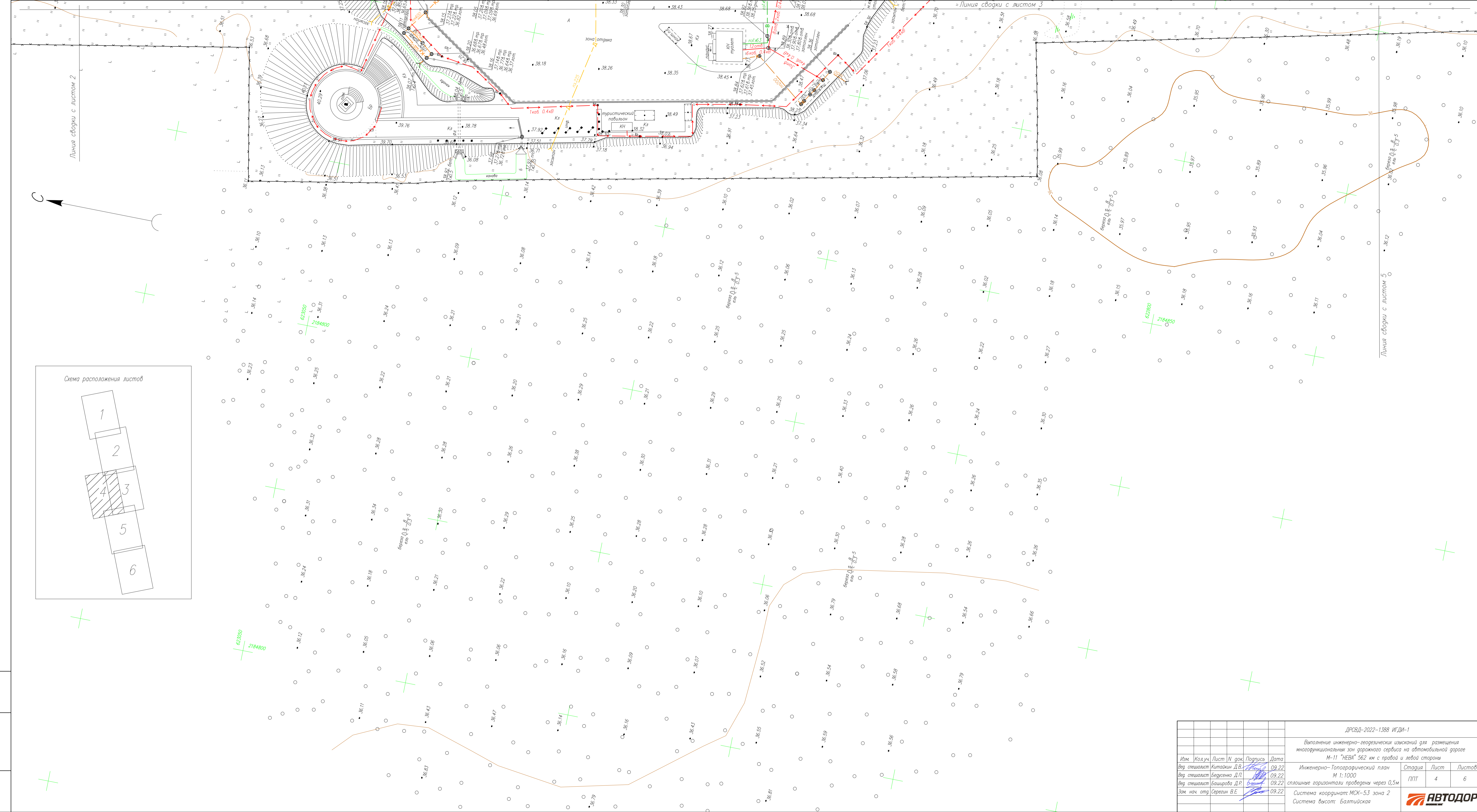


ДРСВД-2022-1388 ИГДИ-1					
Выполнение инженерно-геодезических изысканий для размещения многофункциональных зон дорожного сервиса на автомобильной дороге					
М-11 "НЕВА" 562 км с правой и левой стороны					
Изм.	Код. изм.	Лист	И.В. док.	Подпись	Дата
Вед. специалист	Китайкин Д.В.	09.22			09.22
Вед. специалист	Бедусенко Д.П.	09.22			09.22
Вед. специалист	Бошрова Д.Р.	09.22			09.22
Зам. нач. отд.	Сервигин В.Е.	09.22			09.22
Инженерно-Топографический план				Стация	Лист
М 1:1000				ППТ	2
сплошные горизонталы проведены через 0,5м				Листов	6
Система координат: МСК-53 зона 2					
Система высот: Балтийская					





И.А.Б. № подл. / Подп. и дата / Блок, инв. №



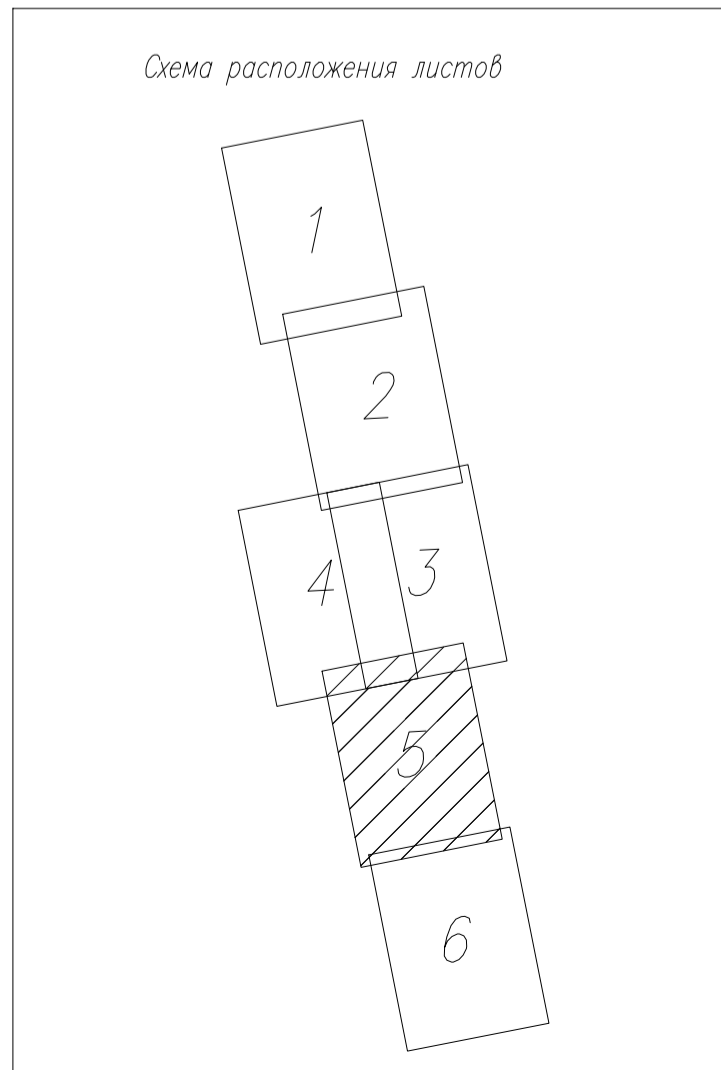
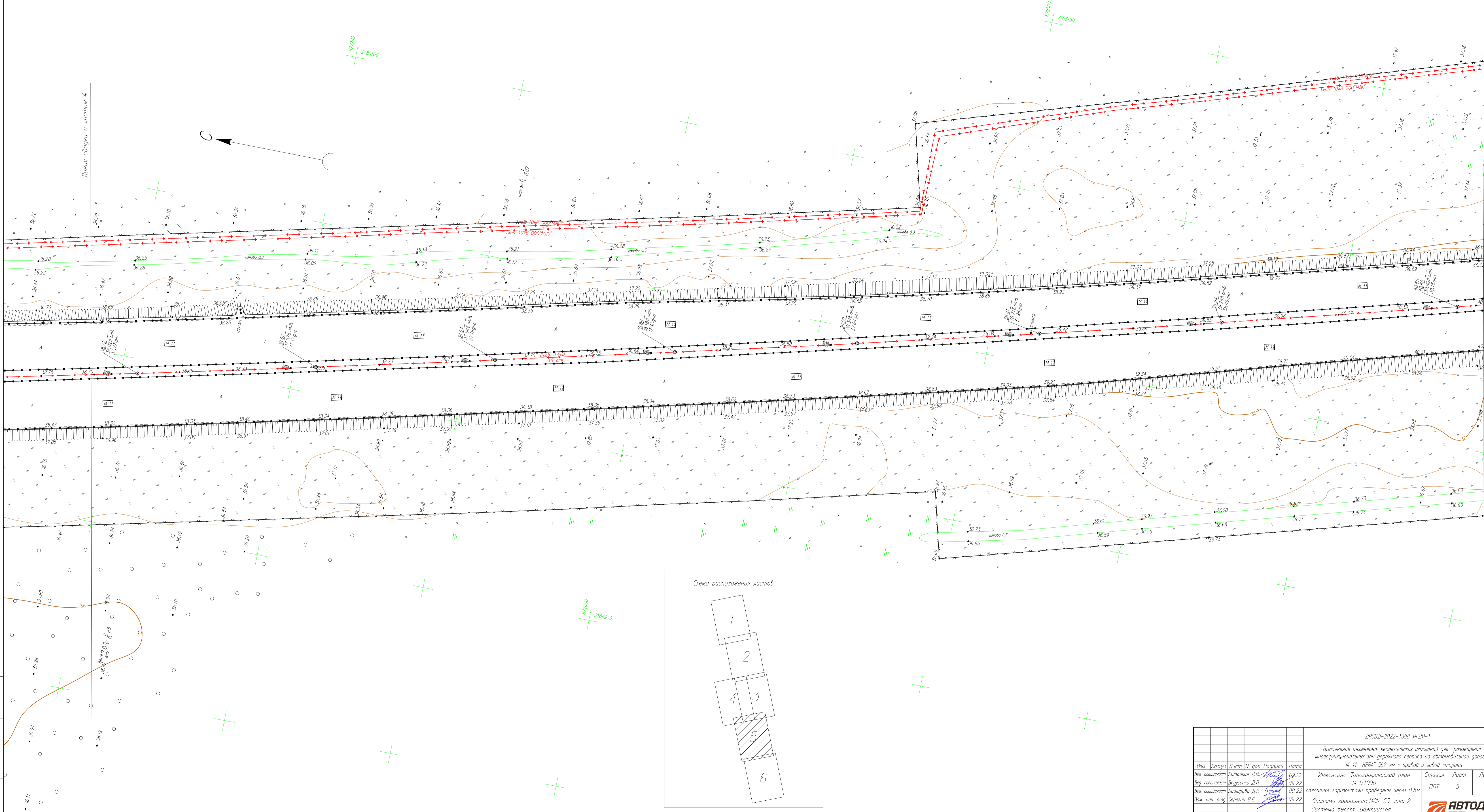

ДРСВД-2022-1388 ИГДИ-1					
Выполнение инженерно-геодезических изысканий для размещения многофункциональных зон дорожного сервиса на автомобильной дороге М-11 "НЕВА" 562 км с правой и левой стороны					
Изм.	Код. д.ч.	Лист	И.В. док.	Подпись	Дата
Воз.	специалист	Китайкин Д.В.		<i>[Signature]</i>	09.22
Воз.	специалист	Бедусенко Д.П.		<i>[Signature]</i>	09.22
Воз.	специалист	Боширова Д.Р.		<i>[Signature]</i>	09.22
Зом.	нач. отд.	Сергеев В.Е.		<i>[Signature]</i>	09.22

Инженерно-Топографический план			Стадия	Лист	Листов
М 1:1000			ППТ	4	6
сплошные горизонталы проведены через 0,5м					
Система координат: МСК-53 зона 2					
Система высот: Балтийская					

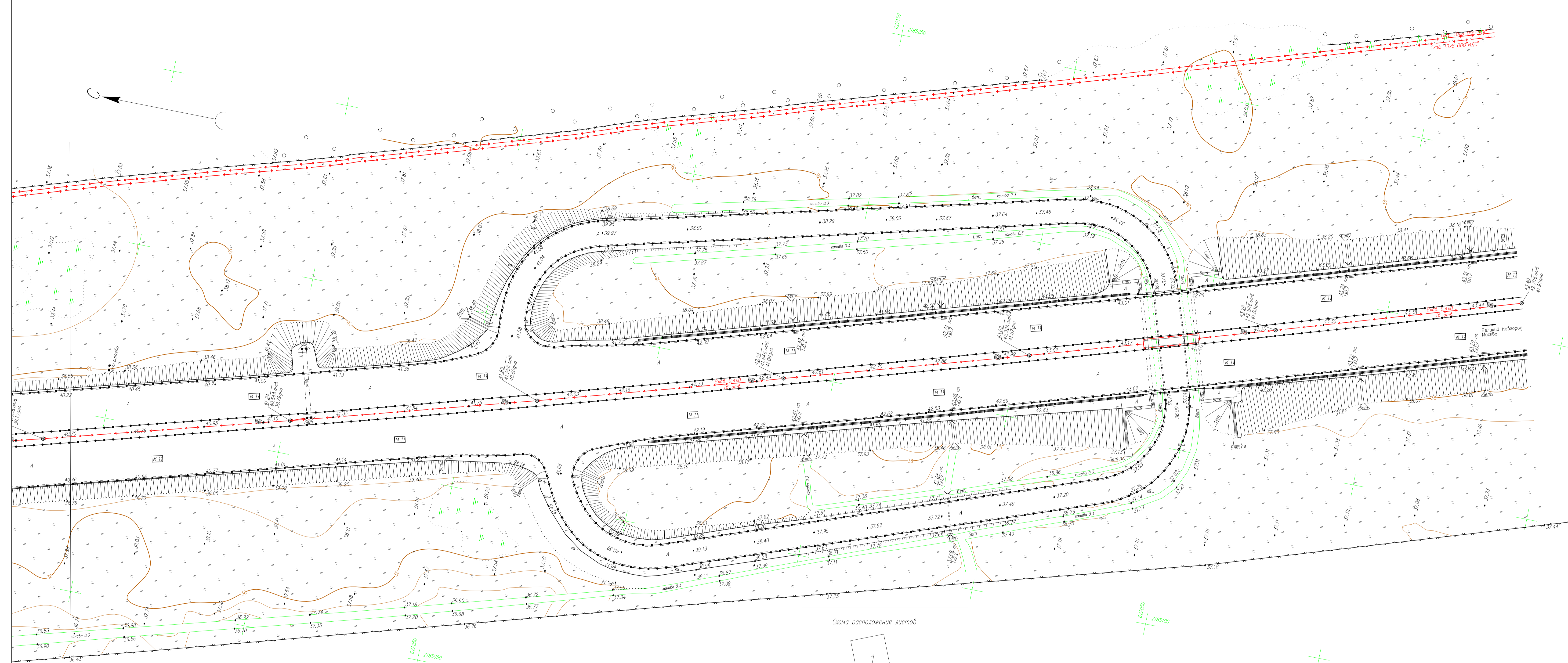



Линия съвки с листом 4

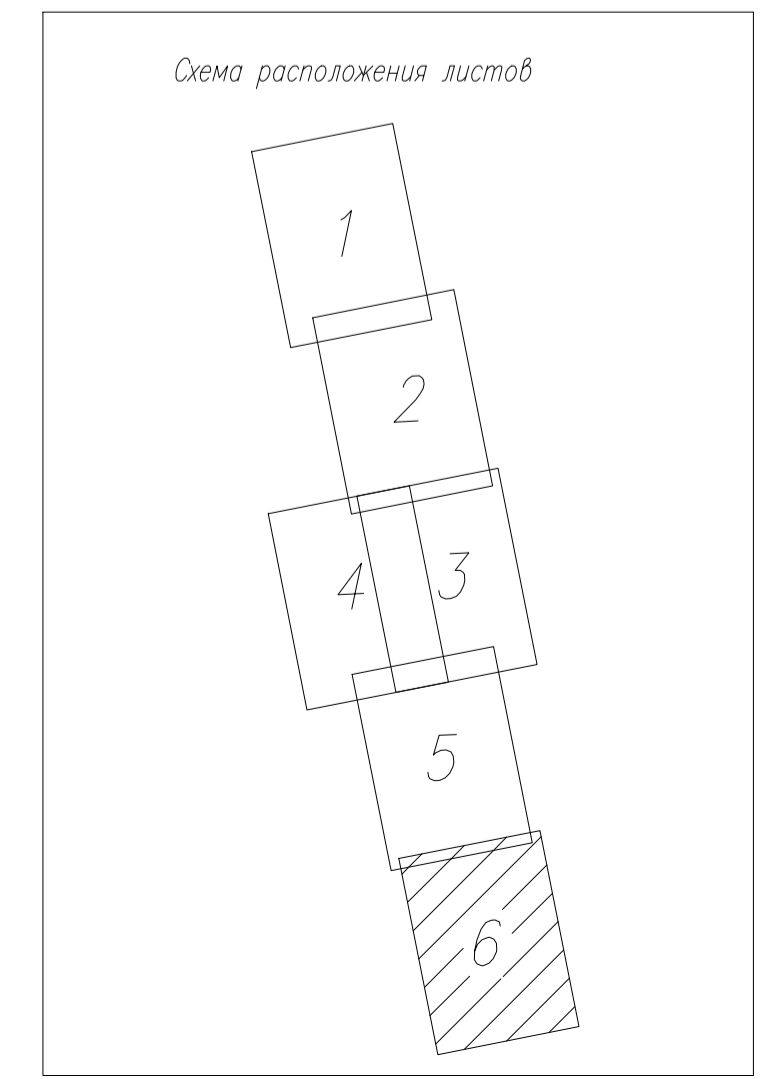


Линия съвки с листом 6

				ДРСВД-2022-1388 ИГДИ-1		
				Выполнение инженерно-геодезических изысканий для размещения многофункциональных зон дорожного сервиса на автомобильной дороге М-11 "НЕВА" 562 км с правой и левой стороны		
				Инженерно-Топографический план М 1:1000		
Изм.	Код.чл.	Лист	И. док.	Подпись	Дата	Стация
Вед. специалист	Китайкин Д.В.	09.22		<i>[Signature]</i>	09.22	ППТ
Вед. специалист	Бедусенко Д.П.	09.22		<i>[Signature]</i>	09.22	5
Вед. специалист	Боширова Д.Р.	09.22		<i>[Signature]</i>	09.22	6
Зам. нач. отд.	Сергеев В.Е.	09.22		<i>[Signature]</i>	09.22	
				Сплошные горизонталы проведены через 0,5м		
				Система координат: МСК-53 зона 2		
				Система высот: Балтийская		
				<b>АВТОДОП</b>		



Линия сборки с листом 5



ДРСВД-2022-1388 ИГДИ-1					
Выполнение инженерно-геодезических изысканий для размещения многофункциональных зон дорожного сервиса на автомобильной дороге М-11 "НЕВА" 562 км с правой и левой стороны					
Изм.	Код.уч.	Лист	И. док.	Подпись	Дата
Вед. специалист	Китайкин Д.В.	09.22			09.22
Вед. специалист	Бедусенко Д.П.	09.22			09.22
Вед. специалист	Боширова Д.Р.	09.22			09.22
Зам. нач. отд.	Сергеев В.Е.	09.22			09.22

Инженерно-Топографический план			Стадия	Лист	Листов
М 1:1000			ППТ	6	6
Сплошные горизонталы проведены через 0,5м					
Система координат: МСК-53 зона 2					
Система высот: Балтийская					

